Provincie Limburg
Stad Bilzen
10° afdeling Kleine - Spouwen, Sectie B

Wijziging aan Atlas der Buurtwegen
Afschaffing/Verlegging deel sentier nr. 3
ROOILIJNPLAN

Het College van Burgemeester en Schepenen van Bilzen bevestigt dat onderhavig plan ter gemeentehuize ter inzage van het publiek werd neergelegd gedurende het openbaar onderzoek van 18 NOV. 2019 tot 27 DEC. 2019.

namens het Schepencollege

de Algemeen Directeur — de Burgemeester

Voorlopig goedgekeurd door de gemeenteraad van Bilzen in zitting van 05. NOV. 2019

de Algemeen Directeur — de Voorzitter

Definitief goedgekeurd door de gemeenteraad van Bilzen in zitting van 04. FEBR. 2020

de Algemeen Directeur — de Voorzitter

Geotec
Riemsterweg 117, B-3742 Bilzen
T. 089/51.53.43 F. 089/51.53.44
website: www.geotec.be
e-mail: info@geotec.be
I. NIVA • I. STOCKMANS • I. HANNES • I. VERVERIS G.G.

Gemeten en opgemaakt door ondergetekende reg. landmeter-expert, beëdigd door de Eff van vorige aanleg van Tongeren

Pieter Gijsen
Lars BAILUK

AANGEBRACHTE WIJZIGINGEN

INDEX	AARD	DATUM
01	verlegging deel voetweg nr. 3	23/01/2019

Getek.: JK

Plan: GT-190020_ABW | Schaal: 1/500 | Dossier: GT-190020

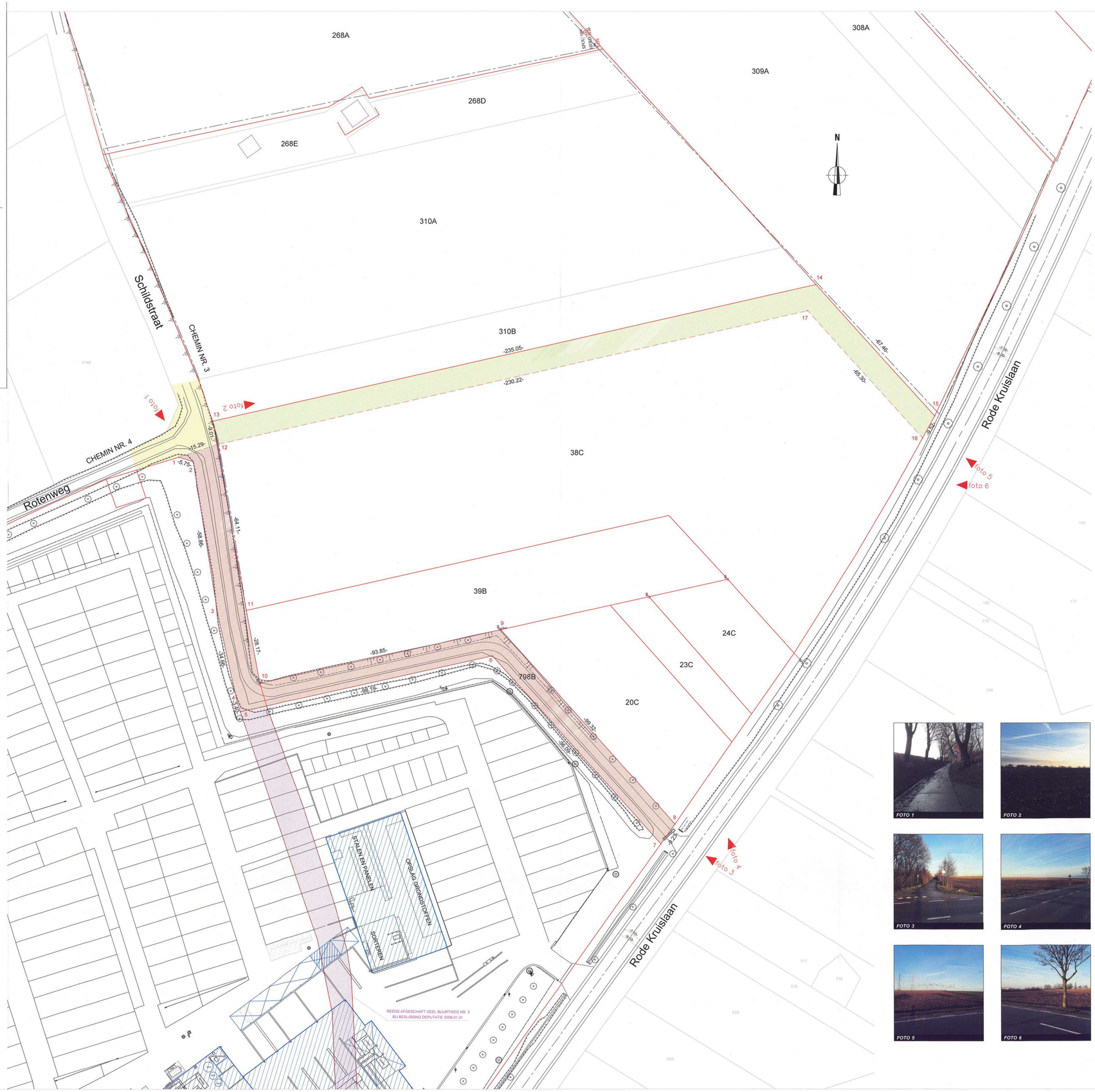

LEGENDE

muur	loofboom hoog
gebouw	loofboom laag
wegas	fruitboom hoog
afsluiting metaal	fruitboom laag
afsluiting hout	naaldboom hoog
afsluiting betonplaten	naaldboom laag
afsluiting beton gladde draad	struik
afsluiting beton prikkeldraad	kasselen
afsluiting gladde draad	betonstraatstenen
afsluiting prikkeldraad	betonverharding
talud	asfaltverharding
haag	dolomiet
perceelsgrens	steenslag
paal	betontegels
bestaande steen	hydrant
bestaande steen	merkteken water
polygoonpunt	merkteken gas
hoogtepunt	merkteken elektriciteit
dorpel gebouw	kabelTV-kast
verlichtingspaal	elektriciteitskast
verkeersbord	straatkolk
bushalte	onderzoeksschouw
vlaggemast	
monolietpaaltje	
kilometerpaal	

Coördinatentabel_Lambert 72		
Nr	X	Y
1	233475.90	171060.29
2	233481.39	171058.60
3	233490.63	171000.47
4	233498.03	170966.61
5	233499.12	170963.39
6	233594.97	170984.67
7	233659.02	170913.04
8	233664.36	170920.56
9	233598.17	170994.60
10	233506.55	170974.26
11	233501.46	171001.96
12	233490.41	171065.11
13	233488.85	171073.99
14	233718.07	171126.02
15	233763.26	171075.92
16	233758.66	171067.58
17	233714.92	171116.07

ONTWORPEN ROOILIJN
TE VERLEGGEN DEEL SENTIER NR. 3
12-13-14-15-16-17-12: 2691 m²

AF TE SCHAFFEN ROOILIJN
AF TE SCHAFFEN DEEL VOETWEG NR. 3
1-2-3-4-5-6-7-8-9-10-11-12-1: 2756 m²

TE BEHOUDEN ROOILIJN
TE BEHOUDEN DEEL
CHEMIN NR. 3 en CHEMIN NR. 4

REEDS AFGESCHAFT DEEL BUURTWEG NR. 3
BIJ BESLISSING DEPUTATIE 2008-01-31

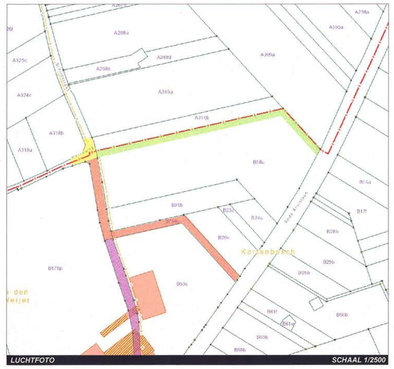
LUCHTFOTO — SCHAAL 1/2500

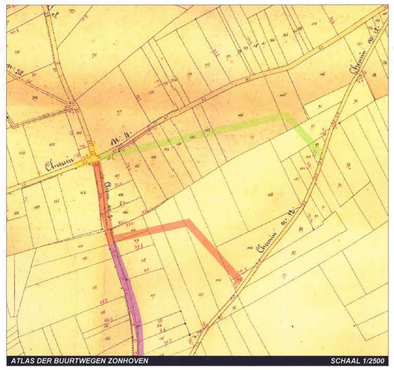
ATLAS DER BUURTWEGEN ZONHOVEN — SCHAAL 1/2500

KADASTER — SCHAAL 1/2500

FOTO 1

FOTO 2

FOTO 3

FOTO 4

FOTO 5

FOTO 6

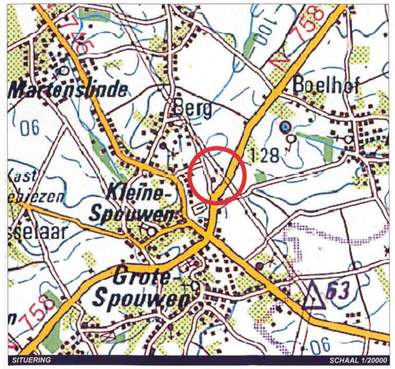

SITUERING — SCHAAL 1/20000